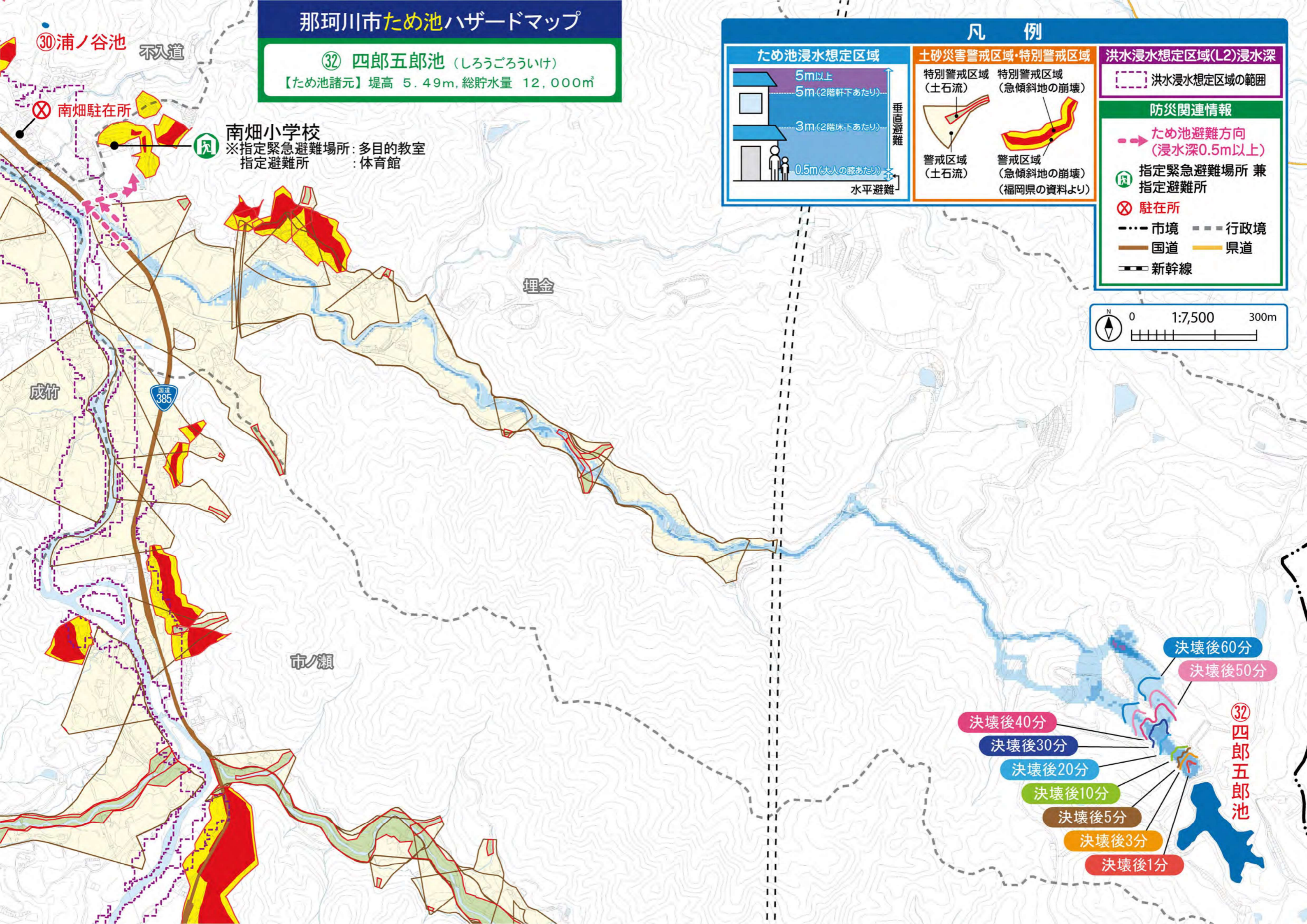


那珂川市ため池ハザードマップ

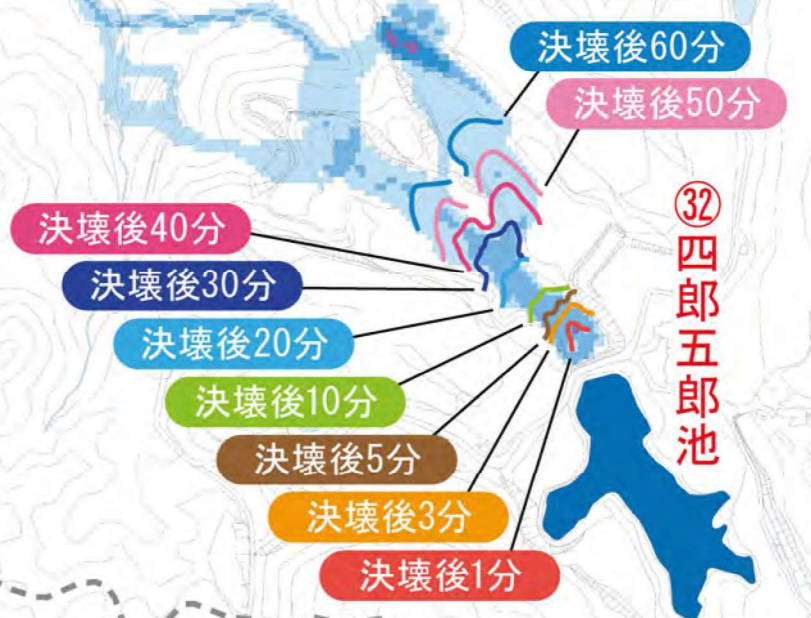
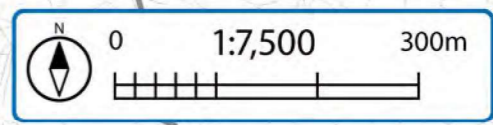
③② 四郎五郎池 (しろうごろういけ)

【ため池諸元】 堤高 5.49m, 総貯水量 12,000m³



凡例

ため池浸水想定区域 	土砂災害警戒区域・特別警戒区域 	洪水浸水想定区域(L2)浸水深
防災関連情報 		



南畑小学校
 ※指定緊急避難場所: 多目的教室
 指定避難所: 体育館

③① 浦ノ谷池
 不入道
 南畑駐在所

成竹
 国道 385

市ノ瀬

埋金

③② 四郎五郎池