

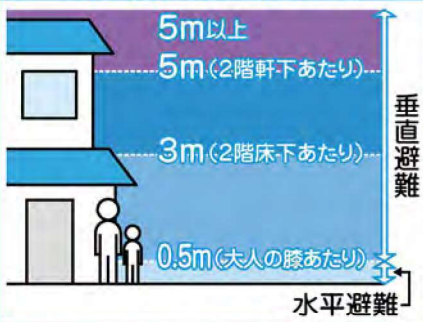
# 那珂川市ため池ハザードマップ

## ⑲ 小池 (こいけ)

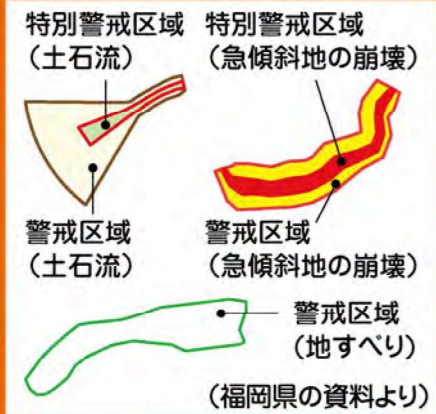
【ため池諸元】 堤高 7.43m, 総貯水量 2,500<sup>m</sup>

### 凡 例

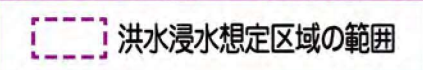
#### ため池浸水想定区域



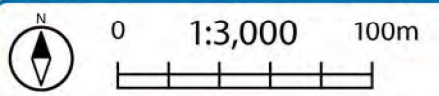
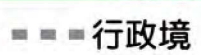
#### 土砂災害警戒区域・特別警戒区域



#### 洪水浸水想定区域(L2)浸水深



#### 防災関連情報



西畑

⑳大池

南面里

決壊後3分

決壊後1分

⑲小池

寺倉