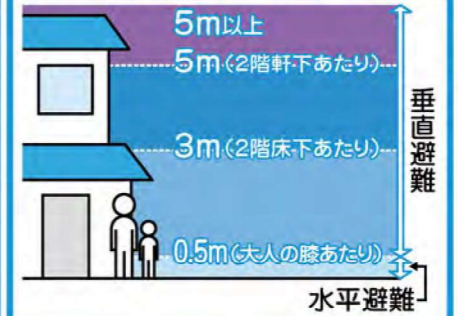


那珂川市ため池ハザードマップ

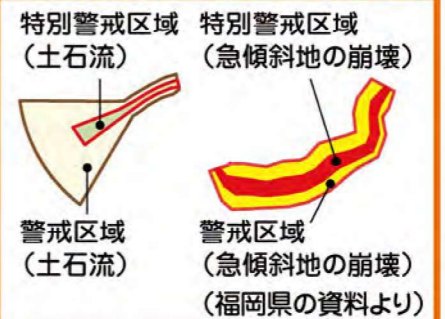
②⑦ 地別当中の池 (じべつとうなかのいけ)
 【ため池諸元】堤高 8.89m, 総貯水量 12,000m³

凡例

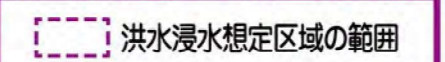
ため池浸水想定区域



土砂災害警戒区域・特別警戒区域



洪水浸水想定区域(L2)浸水深



防災関連情報

- ため池避難方向 (浸水深0.5m以上)
- 一時的な集合場所(自主避難)
- 指定緊急避難場所
- 指定緊急避難場所 兼 指定避難所
- 市境
- 行政境
- 県道
- 新幹線

※一時的な集合場所(自主避難)とは、ため池が決壊するおそれがある場合に、緊急的に集合し「命を守る」ための一時的な集合場所です。ため池決壊の危険を感じたとき、一時的な集合場所に避難し、その後、速やかに市が指定している指定緊急避難場所または、指定緊急避難場所兼指定避難所に避難してください。

