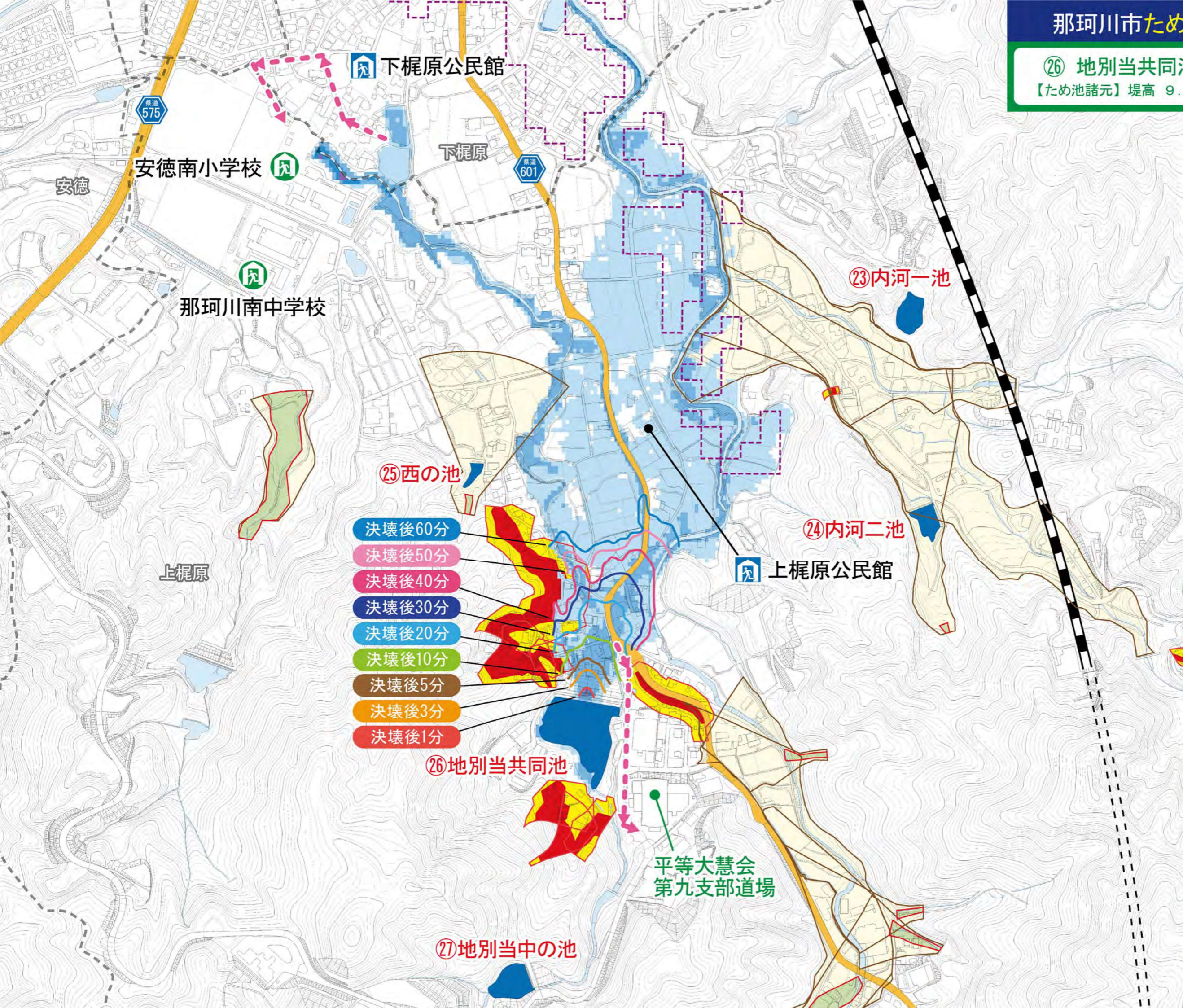
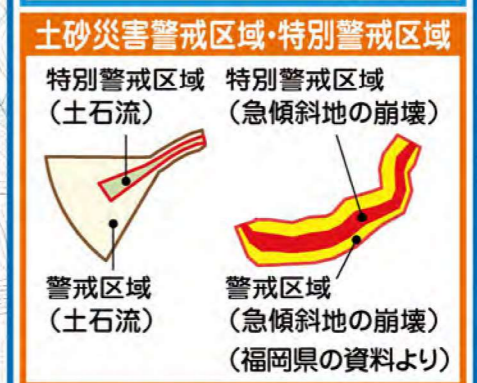
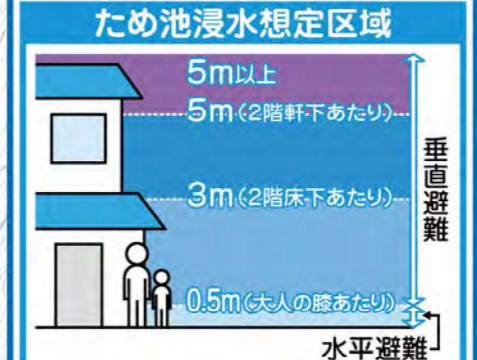


那珂川市ため池ハザードマップ

②⑥ 地別当共同池 (じべつとうきょうどういけ)
【ため池諸元】堤高 9.27m, 総貯水量 35,000m³



凡例



- ### 防災関連情報
- ため池避難方向 (浸水深0.5m以上)
 - 一時的な集合場所(自主避難)
 - 🏠 指定緊急避難場所
 - 🏠 指定緊急避難場所兼指定避難所
 - 市境 --- 行政境
 - 県道 - - - 新幹線
- ※一時的な集合場所(自主避難)とは、ため池が決壊するおそれがある場合に、緊急的に集合し「命を守る」ための一時的な集合場所です。ため池決壊の危険を感じたとき、一時的な集合場所に避難し、その後、速やかに市が指定している指定緊急避難場所または、指定緊急避難場所兼指定避難所に避難してください。

