

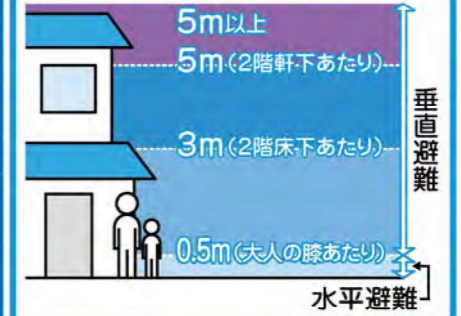
那珂川市ため池ハザードマップ

⑳ 内河一池 (うちごういちいけ)

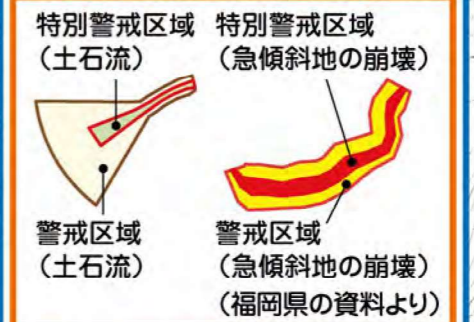
【ため池諸元】 堤高 5.77m, 総貯水量 7,000m³

凡 例

ため池浸水想定区域



土砂災害警戒区域・特別警戒区域



凡 例

洪水浸水想定区域(L2)浸水深


洪水浸水想定区域の範囲

防災関連情報

ため池避難方向 (浸水深0.5m以上)

指定緊急避難場所

行政境 県道
新幹線



㉕西の池

上梶原公民館

㉔内河二池

㉓内河一池

決壊後60分

決壊後50分

決壊後40分

決壊後30分

決壊後3分

決壊後1分

決壊後20分

決壊後10分

決壊後5分

下梶原公民館

下梶原

上梶原

県道 601