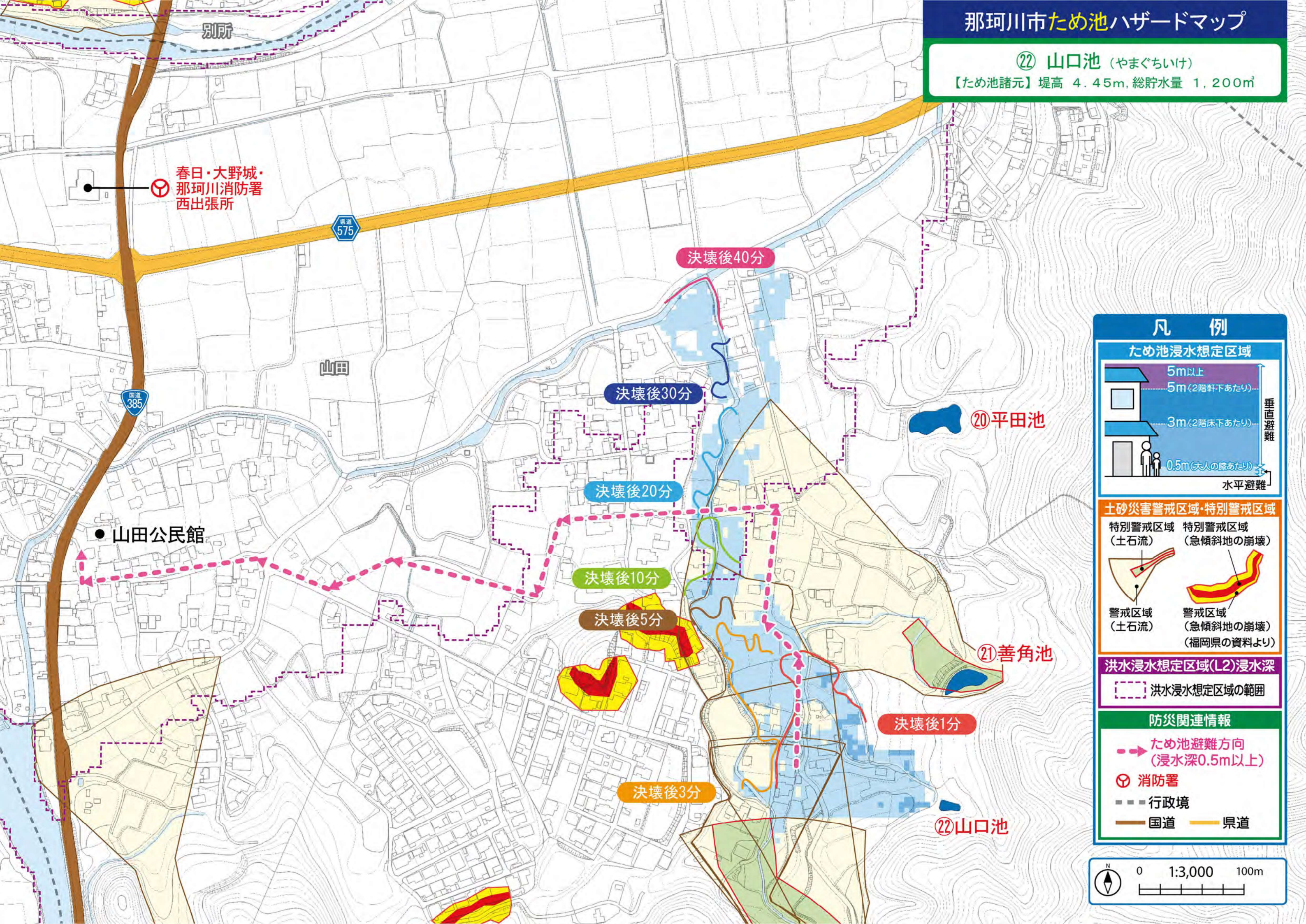


# 那珂川市ため池ハザードマップ

②② 山口池 (やまぐちいけ)

【ため池諸元】 堤高 4.45m, 総貯水量 1,200m<sup>3</sup>



春日・大野城・  
那珂川消防署  
西出張所

県道  
575

国道  
385

山田

● 山田公民館

決壊後40分

決壊後30分

決壊後20分

決壊後10分

決壊後5分

決壊後3分

決壊後1分

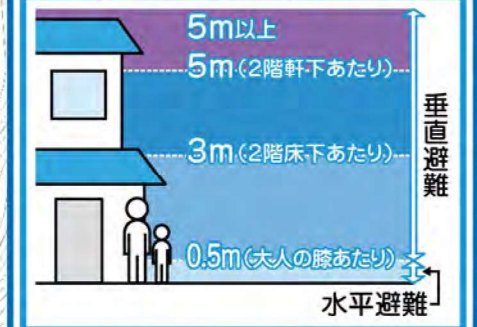
②① 平田池

②① 善角池

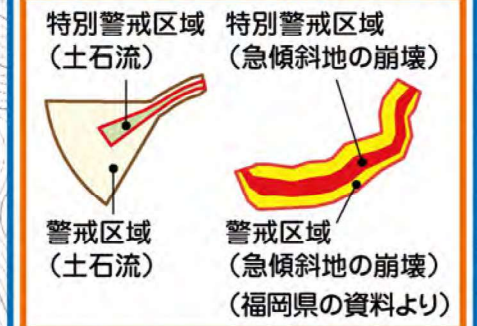
②② 山口池

## 凡 例

ため池浸水想定区域



土砂災害警戒区域・特別警戒区域



洪水浸水想定区域(L2)浸水深

--- 洪水浸水想定区域の範囲

## 防災関連情報

- ため池避難方向 (浸水深0.5m以上)
- 🚒 消防署
- 行政境
- 国道 — 県道

