

那珂川市ため池ハザードマップ

⑱ 龍頭池 (りゅうとういけ)

【ため池諸元】 堤高 3.64m, 総貯水量 200m³

⑰ 久便池

安德

那珂川南中学校

安德南小学校

決壊後1分

決壊後3分

決壊後5分

⑱ 龍頭池

上梶原

山田

凡例

洪水浸水想定区域(L2)浸水深

洪水浸水想定区域の範囲

要注意箇所

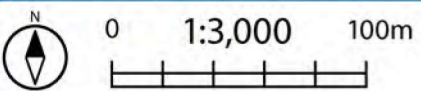
浸水の恐れがある箇所
※過去の記録や、地域からの情報に基づき要注意箇所を掲載しています。

防災関連情報

ため池避難方向
(浸水深0.5m以上)

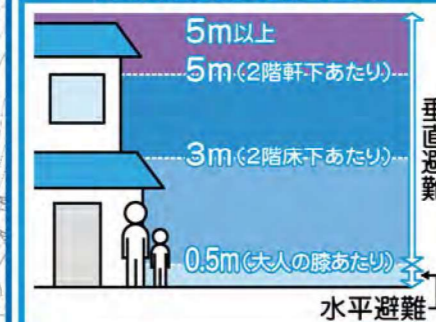
指定緊急避難場所 兼
指定避難所

行政境 県道

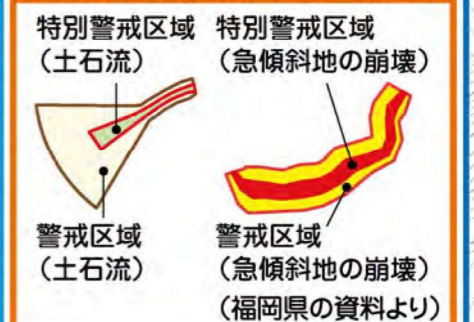


凡例

ため池浸水想定区域



土砂災害警戒区域・特別警戒区域



地別当共同池からの
氾濫流が流下する恐れ

平蔵川暗渠入口部が
詰まった場合
溢れる恐れがあり
要注意である

県道 575