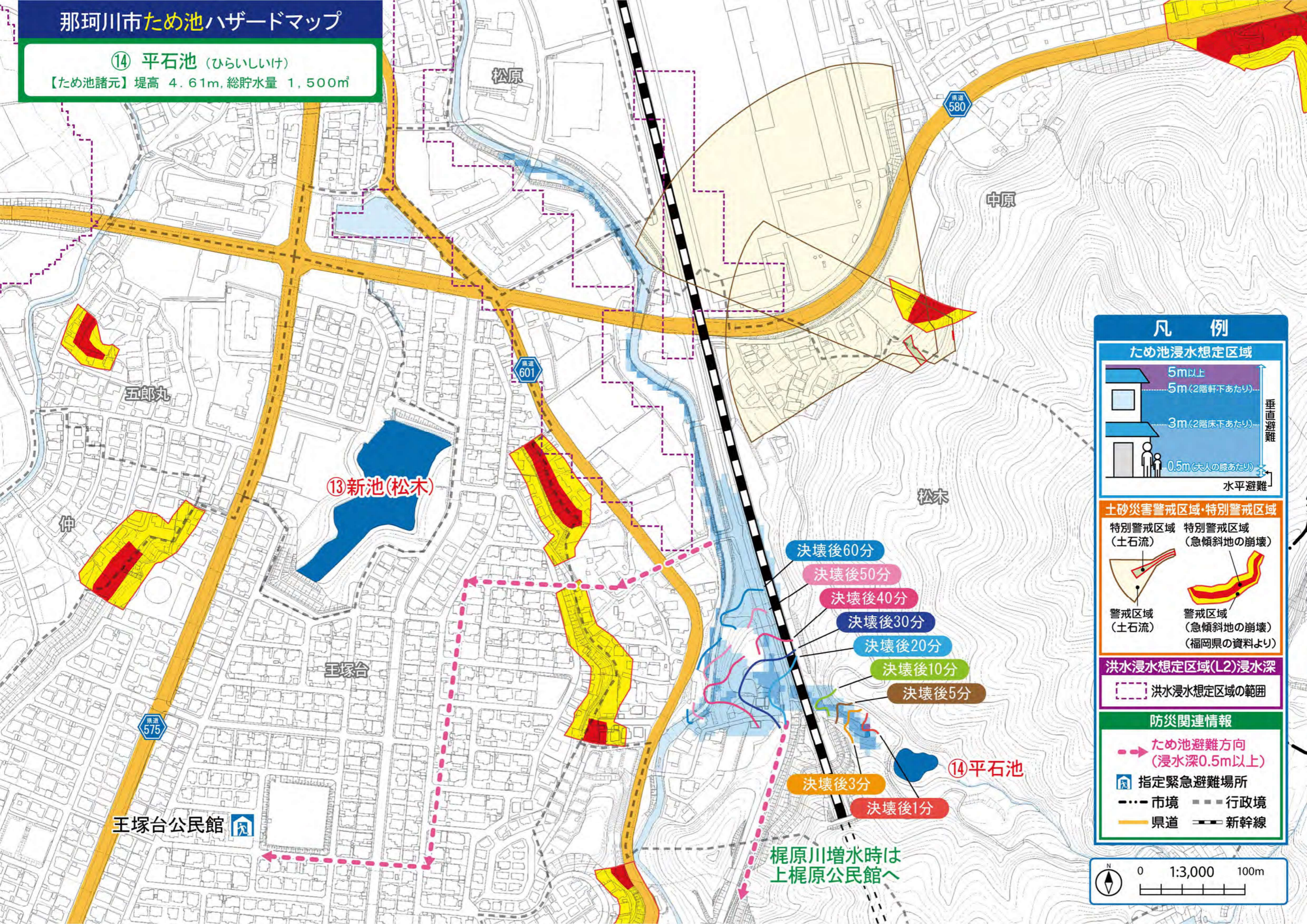


那珂川市ため池ハザードマップ

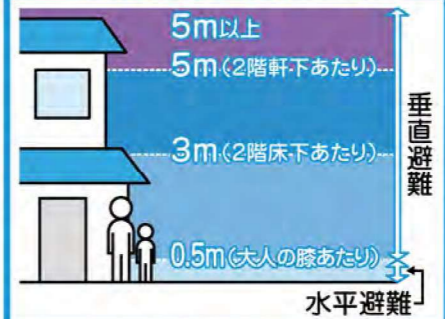
⑭ 平石池 (ひらいしいけ)

【ため池諸元】 堤高 4.61m, 総貯水量 1,500m³

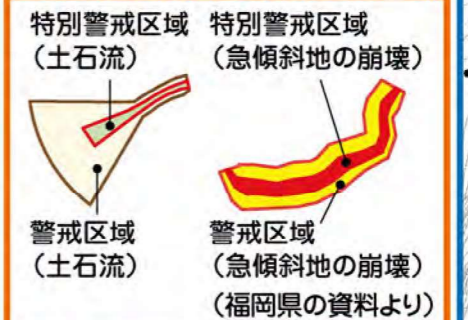


凡例

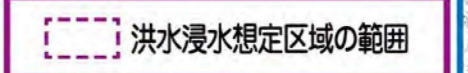
ため池浸水想定区域



土砂災害警戒区域・特別警戒区域



洪水浸水想定区域(L2)浸水深



防災関連情報

