

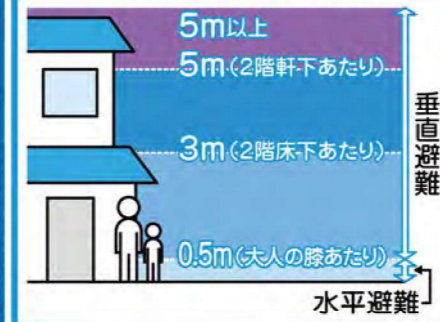
那珂川市ため池ハザードマップ

⑪ 新池(中原) (しんいけ(なかばる))

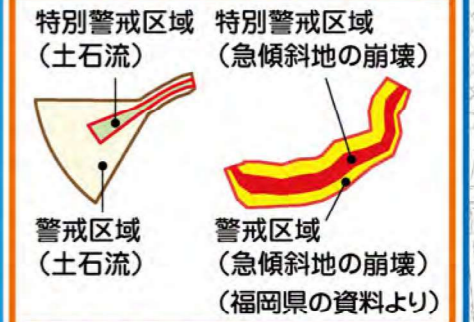
【ため池諸元】 堤高 4.66m, 総貯水量 93,000m³

凡例

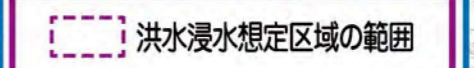
ため池浸水想定区域



土砂災害警戒区域・特別警戒区域



洪水浸水想定区域(L2)浸水深



防災関連情報

- 指定緊急避難場所
- 指定緊急避難場所 兼 指定避難所
- 交番
- 市境
- 行政境
- 国道
- 県道
- 新幹線

