

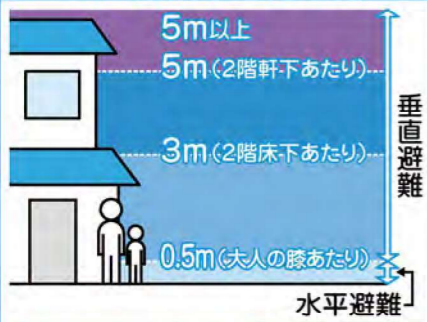
那珂川市ため池ハザードマップ

⑦ 大藪旧池 (おおやぶきゅういけ)

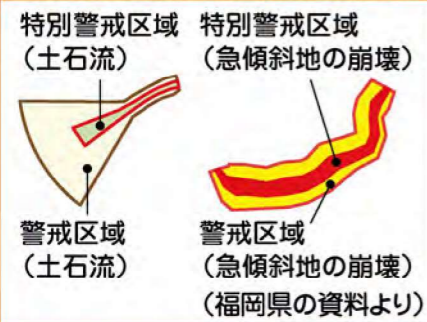
【ため池諸元】 堤高 6.00m, 総貯水量 1,500^m

凡 例

ため池浸水想定区域




土砂災害警戒区域・特別警戒区域



防災関連情報

--- 市境 --- 行政境



⑦大藪旧池

後野

決壊後1分

決壊後3分

決壊後5分

決壊後10分