


那珂川市ため池ハザードマップ



② 暗谷池 (くらたにいけ)

【ため池諸元】堤高 6.03m, 総貯水量 45,000m³

凡 例

洪水浸水想定区域(L2)浸水深

洪水浸水想定区域の範囲

防災関連情報

ため池避難方向
(浸水深0.5m以上)

指定緊急避難場所

指定緊急避難場所兼
指定避難所

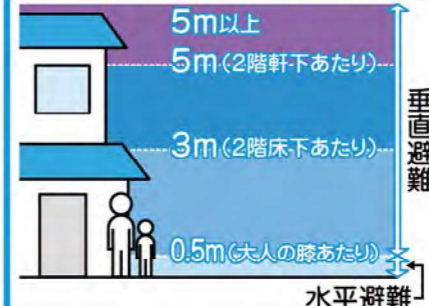
交番

市境 行政境

国道 県道

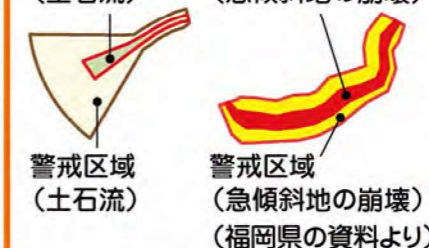
凡 例

ため池浸水想定区域



土砂災害警戒区域・特別警戒区域

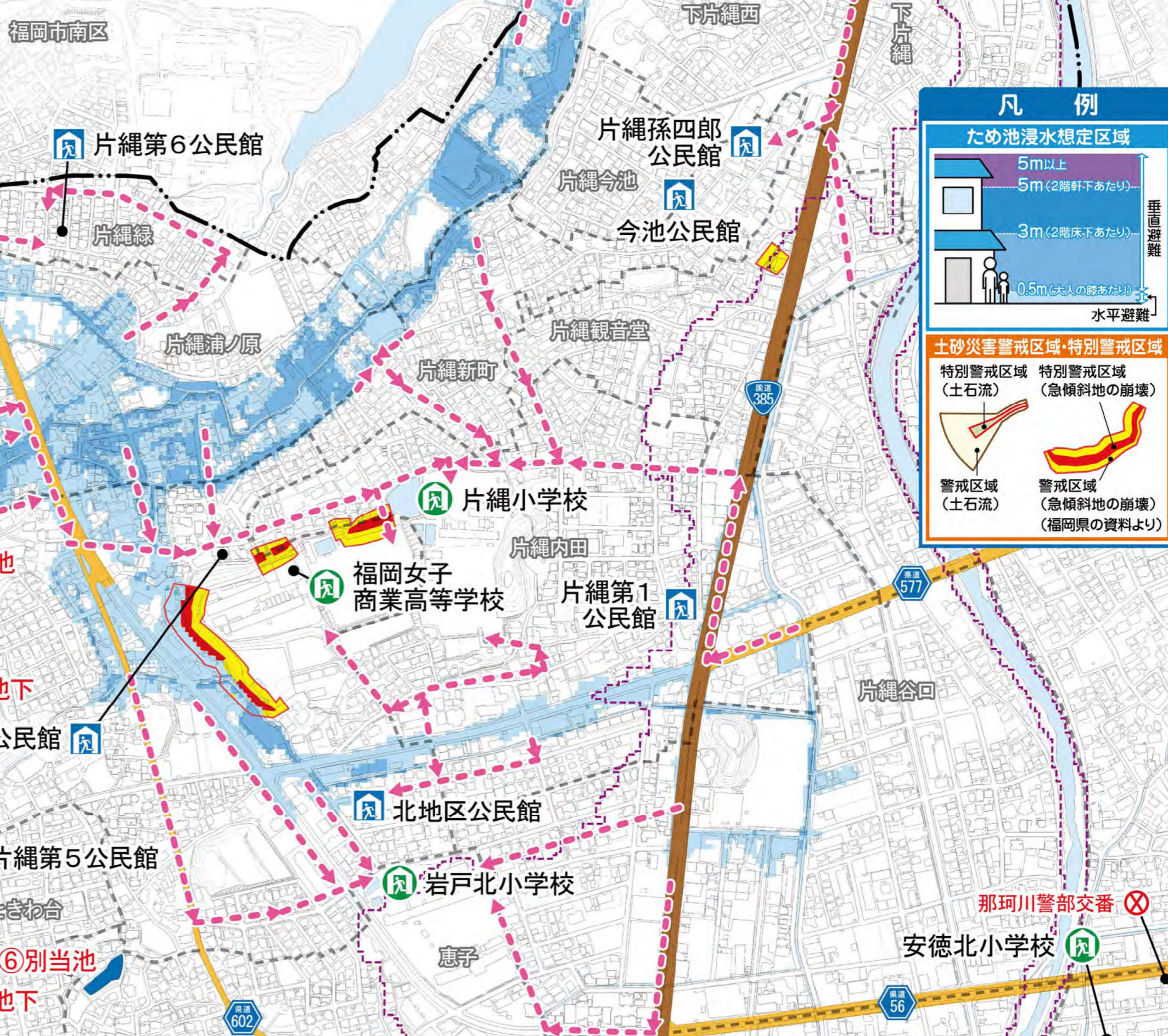
特別警戒区域 (土石流) 特別警戒区域 (急傾斜地の崩壊)



- ① 暗谷小池
- ② 暗谷池

- ③ 記念池
- ④ 長池下

- ⑤ 新池下
- ⑥ 別当池



那珂川警部交番 (Nakagawa Police Station)

安徳北小学校 (Ando Kita Elementary School)