「世界測地系・平面直角座標系Ⅱ」

境界確定図

縮尺1：500

那珂川市松木五丁目地内

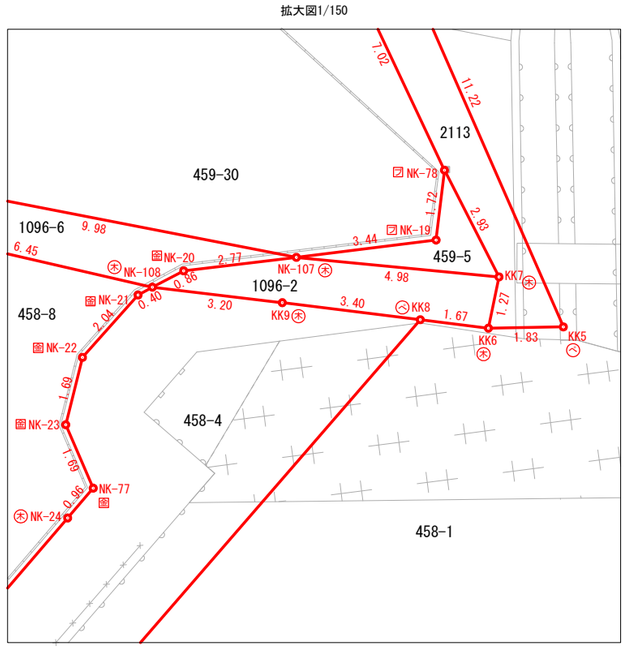

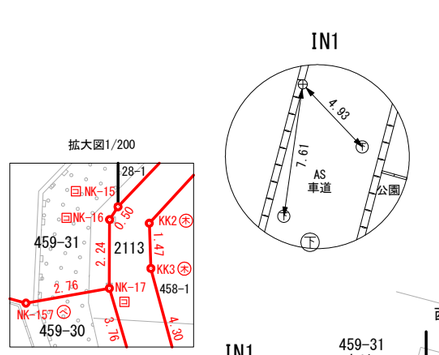



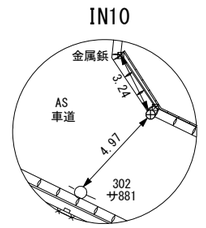

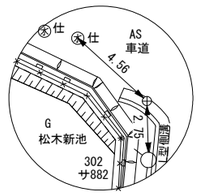

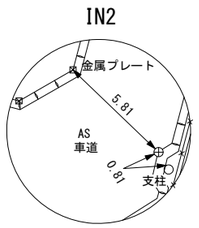

凡　例

筆界点	境界標の種類
鋲	既設金属鋲
コ	既設コンクリート杭
金	既設金属プレート
プ	既設プラスチック杭
(鋲)	新設金属鋲
(金)	新設金属プレート
(プ)	新設プラスチック杭
(木)	木杭
(ペ)	ペンキ
(仮)	仮鋲

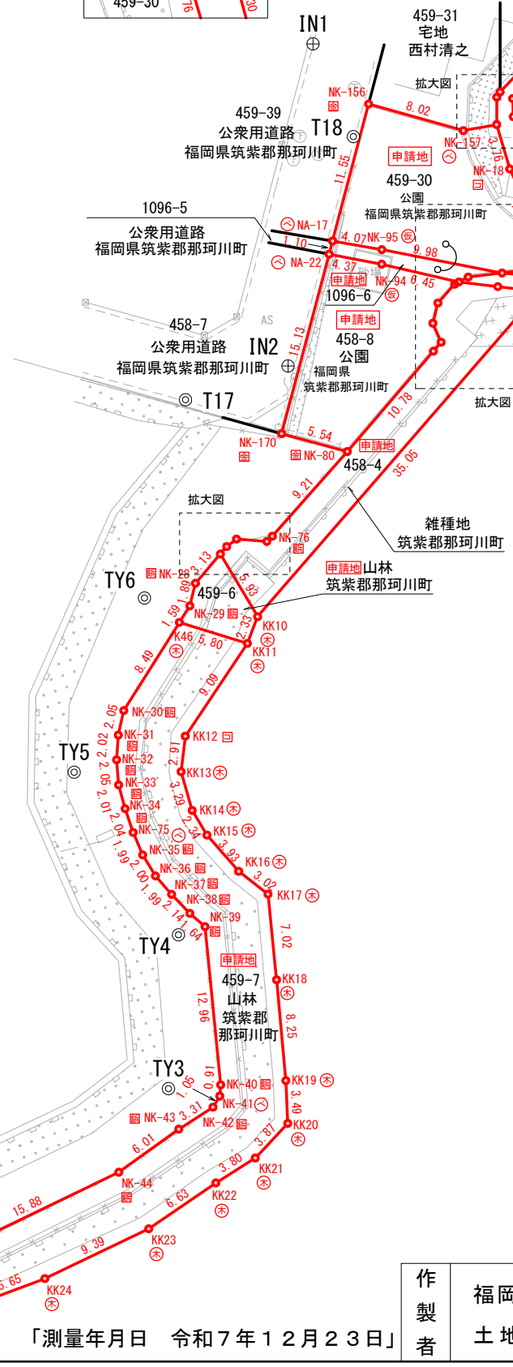

「測量年月日　令和７年１２月２３日」

作製者	福岡県那珂川市道善二丁目８５番地 土地家屋調査士　諫山　春行	諫山春行 土地家屋調査士	縮尺　１：５００ 令和８年２月４日作製	境界確定図 1/6

境界確定図 縮尺1：500

那珂川市松木五丁目地内

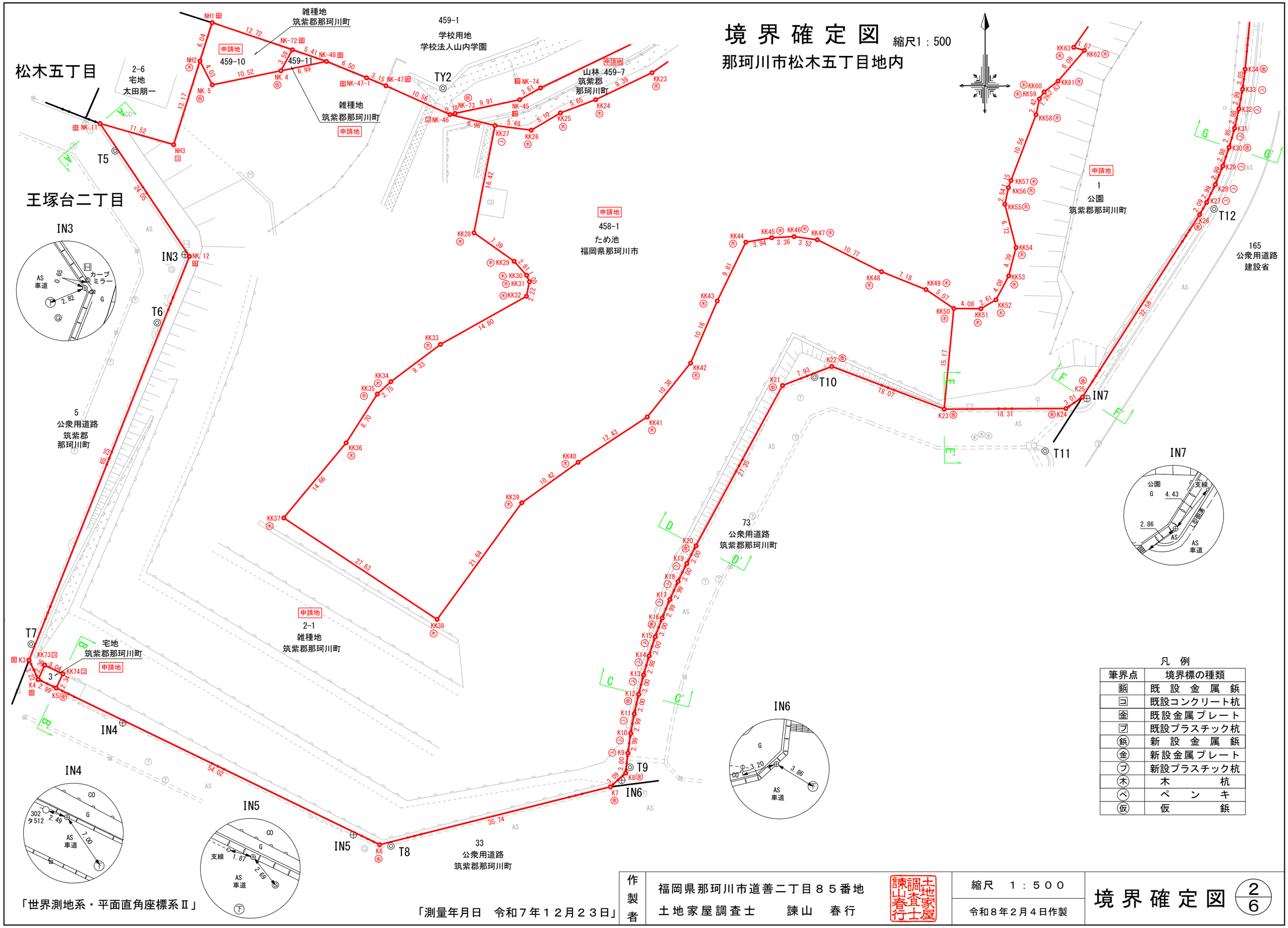

凡　例

筆界点	境界標の種類
鋲	既設金属鋲
コ	既設コンクリート杭
金	既設金属プレート
プ	既設プラスチック杭
鋲	新設金属鋲
金	新設金属プレート
プ	新設プラスチック杭
木	木杭
ペ	ペンキ
仮	仮鋲

「世界測地系・平面直角座標系Ⅱ」

「測量年月日　令和７年１２月２３日」

作製者	福岡県那珂川市道善二丁目８５番地 土地家屋調査士　諫山　春行	土地家屋調査士 諫山春行	縮尺　１：５００ 令和８年２月４日作製	境界確定図	2/6

「世界測地系・平面直角座標系Ⅱ」

境界確定図　求積表

地　番	1				
NO	標　識	Ｘｎ	Ｙｎ	Ｘｎ・（Ｙｎ+1−Ｙｎ−1）	距　離
Ｋ２３	金属プレート	５６００４．３４７	−５２３０９．２８０	９４４９０５．３４２５８４	１８．３１
Ｋ２４	金属プレート	５６００４．４３３	−５２２９０．９６７	１１６４５５６．１７９８０２	３．０１
Ｋ２５	金属プレート	５６００６．１５２	−５２２８８．４８６	１１２５３３１．６１２１３６	３２．５８
Ｋ２６	金属プレート	５６０３３．５７０	−５２２７０．８７４	１０４５１３８．１４７６４０	２．０９
Ｋ２７	ペンキ	５６０３５．３８５	−５２２６９．８３４	１３２１３１．４３７８３０	２．９９
Ｋ２８	ペンキ	５６０３８．０７６	−５２２６８．５１６	１３６７８８．９４３５１６	２．９９
Ｋ２９	ペンキ	５６０４０．８４８	−５２２６７．３９３	１１６４５２．８８２１４４	２．９８
Ｋ３０	金属プレート	５６０４３．６７８	−５２２６６．４３８	９８８０５．００４３１４	２．９５
Ｋ３１	ペンキ	５６０４６．５２３	−５２２６５．６３０	８１８２７．９２３５８０	２．９８
Ｋ３２	ペンキ	５６０４９．４４０	−５２２６４．９７８	６７７６３．７７２９６０	２．９９
Ｋ３３	ペンキ	５６０５２．３７９	−５２２６４．４２１	５３０８１．６０２９１３	３．０５
Ｋ３４	金属プレート	５６０５５．４１０	−５２２６４．０３１	９６０２２．９１７３３０	１４．１４
Ｋ３５	金属プレート	５６０６９．４９７	−５２２６２．７０８	−１０５０８５４．５１２７７４	２０．１６
Ｋ３６	プラスチック杭	５６０７１．５０９	−５２２８２．７７３	−１２０９６８６．７３５１６６	５．１１
ＫＫ６４	木杭	５６０６６．６２４	−５２２８４．２８２	−３９４８７７．２３２８３２	９．６８
ＫＫ６３	木杭	５６０５８．６８１	−５２２８９．８１６	−２２００８６．３８１６０６	１．６７
ＫＫ６２	木杭	５６０５８．２２７	−５２２８８．２０８	−１３２１２９．２４１０３９	６．０９
ＫＫ６１	木杭	５６０５３．６０４	−５２２９２．１７３	−３３９２９２．４６５０１２	２．６３
ＫＫ６０	木杭	５６０５１．９８９	−５２２９４．２６１	−１５６７２１．３６１２４４	１．２６
ＫＫ５９	木杭	５６０５０．９３６	−５２２９４．９６９	−６８２１３．９８９１１２	２．４２
ＫＫ５８	木杭	５６０４８．５６１	−５２２９５．４７８	−２３９２１５．２５８３４８	１０．５６
ＫＫ５７	木杭	５６０３８．６８７	−５２２９９．２３７	−２３２４４８．４７３６７６	１．１５
ＫＫ５６	木杭	５６０３７．６０２	−５２２９９．６２６	−５１８３４．７８１８５０	２．５４
ＫＫ５５	木杭	５６０３５．１１０	−５２３００．１６２	６４２７２．２７１１７０	６．７２
ＫＫ５４	木杭	５６０２８．６０４	−５２２９８．４７９	３２８８８．７９０５４８	４．３９
ＫＫ５３	木杭	５６０２４．３５３	−５２２９９．５７５	−１６９４１７．６４３４７２	４．０８
ＫＫ５２	木杭	５６０２０．７５７	−５２３０１．５０３	−２３４２２２．７８５０１７	２．６１
ＫＫ５１	木杭	５６０１９．４２７	−５２３０３．７５６	−３５４９３９．０８９４７２	４．０８
ＫＫ５０	木杭	５６０１９．４５３	−５２３０７．８３９	−３０９４５１．４５８３７２	１５．１７
			合　計	−３４２４．５８０５２５	
			合　計　面　積	１７１２．２９０２６２５	
			地　積	１７１２．２９　㎡	
			公簿面積	１７０８　㎡	

地　番	3				
NO	標　識	Ｘｎ	Ｙｎ	Ｘｎ・（Ｙｎ+1−Ｙｎ−1）	距　離
Ｋ４	金属プレート	５５９６３．７３０	−５２４４５．４７２	９７０９７．０７１５５０	２．９９
Ｋ５	金属プレート	５５９６２．４４６	−５２４４２．７６６	２０７９５６．４４９３３６	２．３４
ＫＫ７４	コンクリート杭	５５９６４．５６５	−５２４４１．７５６	−９７０９８．５２０２７５	３．０４
ＫＫ７３	コンクリート杭	５５９６５．８８５	−５２４４４．５０１	−２０７９６９．２２８６６０	２．３６
			合　計	−１４．２２８０４９	
			合　計　面　積	７．１１４０２４５	
			地　積	７．１１　㎡	
			公簿面積	６．９８　㎡	

地　番	８１				
NO	標　識	Ｘｎ	Ｙｎ	Ｘｎ・（Ｙｎ+1−Ｙｎ−1）	距　離
Ｋ３９	金属プレート	５６１００．８３８	−５２２５９．７６０	３４３６７３．７３３５８８	１２．２６
Ｋ４０	金属プレート	５６１１３．０４７	−５２２５８．６０２	−２５５０３３．７９８６１５	１１．８３
ＫＫ７２	プラスチック杭	５６１０２．６７３	−５２２６４．３０５	−３４３６８４．９７４７９８	１．３２
ＫＫ７１	コンクリート杭	５６１０１．４１４	−５２２６４．７２８	２５４９８０．９２６６３０	５．００
			合　計	−６４．１１３１９５	
			合　計　面　積	３２．０５６５９７５	
			地　積	３２．０５　㎡	
			公簿面積	３０．４３　㎡	

地　番	２−１				
NO	標　識	Ｘｎ	Ｙｎ	Ｘｎ・（Ｙｎ+1−Ｙｎ−1）	距　離
ＮＫ．１１	金属プレート	５６０４７．２４２	−５２４３６．１７７	１３２１０３．３４９３９４	２４．０５
ＮＫ．１２	金属プレート	５６０２７．２８８	−５２４２２．７４３	−５９７８１１．１６２９６０	６５．２５
Ｋ３	金属プレート	５５９６６．６５０	−５２４４６．８４７	−１２７２０６５．９８７８５０	３．２２
Ｋ４	金属プレート	５５９６３．７３０	−５２４４５．４７２	１３１２９０．９１０５８０	２．３６
ＫＫ７３	コンクリート杭	５５９６５．８８５	−５２４４４．５０１	２０７９６９．２２８６６０	３．０４
ＫＫ７４	コンクリート杭	５５９６４．５６５	−５２４４１．７５６	９７０９８．５２０２７５	２．３４
Ｋ５	金属プレート	５５９６２．４４６	−５２４４２．７６６	２６６４９３１．６７８５２０	５４．０２
Ｋ６	金属プレート	５５９３８．９１４	−５２３９４．１３６	４６５９９３５．２９１８５６	３５．７４
Ｋ７	金属プレート	５５９４７．６０９	−５２３５９．４６２	２０６８９４２．５８０８２０	３．０９
Ｋ８	金属プレート	５５９４９．６７２	−５２３５７．１５６	１４７６５１．１８４４０８	３．００
Ｋ９	ペンキ	５５９５２．６５６	−５２３５６．８２３	４２３００．２０７９３６	２．９９
Ｋ１０	ペンキ	５５９５５．６２４	−５２３５６．４００	５３７１７．３９９０４０	２．９９
Ｋ１１	ペンキ	５５９５８．５７５	−５２３５５．８６３	６７６５３．９１７１７５	３．００
Ｋ１２	金属プレート	５５９６１．４９９	−５２３５５．１９１	７８３４６．０９８６００	３．００
Ｋ１３	ペンキ	５５９６４．４１２	−５２３５４．４６３	８７４１６．４１１５４４	２．９８
Ｋ１４	ペンキ	５５９６７．２８１	−５２３５３．６２９	９８０５４．６７６３１２	３．００
Ｋ１５	ペンキ	５５９７０．１４１	−５２３５２．７１１	１１０３１７．１４７９１１	３．００
Ｋ１６	金属プレート	５５９７２．９５２	−５２３５１．６５８	１２２８０４．６５６６８８	２．９９
Ｋ１７	ペンキ	５５９７５．７２６	−５２３５０．５１７	１３２８３０．３９７７９８	２．９９
Ｋ１８	ペンキ	５５９７８．４５４	−５２３４９．２８５	１４２７４５．０５７７００	３．００
Ｋ１９	ペンキ	５５９８１．１５０	−５２３４７．９６７	１５１４２９．０１０７５０	３．００
Ｋ２０	金属プレート	５５９８３．８１２	−５２３４６．５８０	８０５３８３．１１９４３２	２７．３５
Ｋ２１	金属プレート	５６００７．８７９	−５２３３３．５８１	１１４２５０４．７２３７２１	７．９３
Ｋ２２	金属プレート	５６０１０．７４３	−５２３２６．１８１	１３６１１７．０６５６４３	１８．０７
Ｋ２３	金属プレート	５６００４．３４７	−５２３０９．２８０	１０２７２３１．７３２６７４	１５．１７
ＫＫ５０	木杭	５６０１９．４５３	−５２３０７．８３９	−１５３９９７．４７６２９７	５．０７
ＫＫ４９	木杭	５６０２２．３０８	−５２３１２．０２９	−６０８５１４．３０９４９６	７．１８
ＫＫ４８	木杭	５６０２４．９８０	−５２３１８．７０１	−９１４２７１．６４８６２０	１０．７７
ＫＫ４７	木杭	５６０２９．７７７	−５２３２８．３４８	−７３６３４３．３２９３３４	３．５２
ＫＫ４６	木杭	５６０３０．２５６	−５２３３１．８４３	−３８４１９９．４６５３９２	３．３６
ＫＫ４５	木杭	５６０３０．０８５	−５２３３５．２０５	−４０６４９８．２６６６７５	３．９４
ＫＫ４４	木杭	５６０２９．４２０	−５２３３９．０９８	−４５８４３２．７１４４４０	９．８１
ＫＫ４３	木杭	５６０２０．５９６	−５２３４３．３８７	−４６５３０７．０７０３７６	１０．１６
ＫＫ４２	木杭	５６０１１．２５４	−５２３４７．４０４	−５８９７４２．４９３３６６	１０．３８
ＫＫ４１	木杭	５６００３．１５９	−５２３５３．９１６	−９４７３４９．４３７６４４	１２．４３
ＫＫ４０	木杭	５５９９６．３４６	−５２３６４．３２０	−１０５６５３９．０５６３２８	１０．４２
ＫＫ３９	木杭	５５９９０．２６６	−５２３７２．７８４	−１１８５８７３．８３３８８０	２１．６４
ＫＫ３８	木杭	５５９７２．７５４	−５２３８５．５００	−２００２２５７．３５６０８８	２７．６３
ＫＫ３７	木杭	５５９８７．９９５	−５２４０８．５５６	−７６５８０３．７９５６１０	１４．６６
ＫＫ３６	木杭	５５９９９．２６９	−５２３９９．１７８	７８７６２９．７１８４８５	８．７０
ＫＫ３５	木杭	５６００６．６０７	−５２３９４．４９１	３７６２５２．３８５８２６	２．７５
ＫＫ３４	木杭	５６００８．４６３	−５２３９２．４６０	５３２０２４．３９００３７	９．３３
ＫＫ３３	木杭	５６０１４．０６５	−５２３８４．９９２	１１４２１８２．７９９４１５	１４．８０
ＫＫ３２	木杭	５６０２１．２９５	−５２３７２．０６９	７４８９４８．６９２８５５	２．２２
ＫＫ３１	木杭	５６０２３．４７４	−５２３７１．６２３	９５２．３９９０５８	１．０５
ＫＫ３０	木杭	５６０２４．４３７	−５２３７２．０５２	−１２８５７６．０８２９１５	２．８１
ＫＫ２９	木杭	５６０２６．５４６	−５２３７３．９１８	−４４２９４５．８７２６７６	７．３９
ＫＫ２８	木杭	５６０３０．８１８	−５２３７９．９５８	−１６１１４４．６３２５６８	１６．４２
ＫＫ２７	ペンキ	５６０４６．９３４	−５２３７６．７９４	−２０１９９３．１５０１３６	６．９６
ＮＫ−４６	コンクリート杭	５６０４８．５８８	−５２３８３．５６２	−９１９４７７．０８６１４０	１０．５６
ＮＫ−４７	金属プレート	５６０５２．９０６	−５２３９３．１９９	−７０３４６３．９７０３００	３．１５
ＮＫ−４７−１	金属プレート	５６０５４．１０７	−５２３９６．１１２	−５０１０６７．６６２４７３	６．５０
ＮＫ−４８	金属プレート	５６０５６．５６６	−５２４０２．１３８	−７２１６７２．２３０６８４	６．９９
ＮＫ．４	仮鋲	５６０５５．１６４	−５２４０８．９８６	−９６１５１４．２２８０９２	１０．５２
ＮＫ．５	仮鋲	５６０５３．０４５	−５２４１９．２９１	−６８１７７３．１８６３３５	４．０３
ＮＨ２	木杭	５６０５６．６２８	−５２４２１．１４９	−３２５６３２．９５２０５２	１３．１７
ＮＨ３	コンクリート杭	５６０４４．０５９	−５２４２５．１００	−８４２２３０．１１８６５２	１１．５２
			合　計	−１４７３３．８２４２６６	
			合　計　面　積	７３６６．９１２１３３０	
			地　積	７３６６．９１　㎡	
			公簿面積	７３６４　㎡	

作製者	福岡県那珂川市道善二丁目８５番地 土地家屋調査士　　諫山　春行	縮尺 令和８年２月４日作製	境界確定図 3/6

「世界測地系・平面直角座標系Ⅱ」

境界確定図　求積表

地番	８２				
NO	標識	Ｘｎ	Ｙｎ	Ｘｎ・（Ｙｎ+1−Ｙｎ−1）	距離
Ｋ３８	金属プレート	５６０７１．３８７	−５２２６２．５２９	１３００５１９．７５００７８	２９．５８
Ｋ３９	金属プレート	５６１００．８３８	−５２２５９．７６０	−１２３３６５．７４２７６２	５．００
ＫＫ７１	コンクリート杭	５６１０１．４１４	−５２２６４．７２８	−３０１７６９．５０５９０６	２．１０
ＫＫ７０	木杭	５６０９９．３４６	−５２２６５．１３９	−６４２２２５．３１３００８	１３．６５
ＫＫ６９	木杭	５６０９１．３１４	−５２２７６．１７６	−６８１６７７．７３９０４２	４．００
ＫＫ６８	木杭	５６０８７．４６５	−５２２７７．２９２	−２１５１５１．５１５７４０	４．９６
ＫＫ６７	木杭	５６０８３．３０６	−５２２８０．０１２	−２９２１９４．０２４２６０	４．４５
ＫＫ６６	木杭	５６０７９．６１５	−５２２８２．５０２	−１７３７９０．７２６８８５	３．４３
ＫＫ６５	木杭	５６０７６．２３０	−５２２８３．１１１	−２５３４６．４５５９６０	２．６９
Ｋ３７	金属プレート	５６０７３．５４４	−５２２８２．９５４	１１５４１０５．６８２６０８	２０．５３
			合計	−８９５．５９０８７７	
			合計面積	４４７．７９５４３８５	
			地積	４４７．７９ ㎡	

公簿面積　４４７　㎡

地番	４５８−４				
NO	標識	Ｘｎ	Ｙｎ	Ｘｎ・（Ｙｎ+1−Ｙｎ−1）	距離
Ｋ４５	木杭	５６１０９．８７４	−５２３４７．３６２	１４１３４０．７７２６０６	５．９３
ＫＫ１０	木杭	５６１０４．７７１	−５２３４４．３２５	１４５８８９２．３６０３１３	３５．０５
ＫＫ８	ベンキ	５６１３１．２６０	−５２３２１．３５９	１０９９６１１．３８３４００	３．４０
ＫＫ９	木杭	５６１３１．６７７	−５２３２４．７３５	−３６７８８７．０１１０５８	３．２０
ＮＫ−１０８	木杭	５６１３２．０５６	−５２３２７．９１３	−１９８０９０．０２５６２４	０．４０
ＮＫ−２１	金属プレート	５６１３１．８６４	−５２３２８．２６４	−９６０４１．６１９３０４	２．０４
ＮＫ−２２	金属プレート	５６１３０．３３９	−５２３２９．６２４	−９９３５０．７００３０	１．６９
ＮＫ−２３	金属プレート	５６１２８．６９２	−５２３３０．０３４	１４７６１．８４５９９６	１．６９
ＮＫ−７７	金属プレート	５６１２７．１４１	−５２３２９．３６１	２６３７．９７５６２７	０．９６
ＮＫ−２４	木杭	５６１２６．４１２	−５２３２９．９８７	−４２９４７９．３０４６２４	１０．７８
ＮＫ−８０	金属プレート	５６１１８．２２６	−５２３３７．０１３	−７３６９４４．５４３８３２	９．２１
ＮＫ−７６	金属鋲	５６１１１．３２６	−５２３４３．１１９	−３６８１４６．４０９８８６	０．６２
ＮＫ−２５	コンクリート杭	５６１１０．９００	−５２３４３．５７４	−１６４４６１．０４７９００	２．４８
ＮＫ−２６	金属鋲	５６１１１．０９８	−５２３４６．０５０	−１８３４８３．２９０４６０	１．００
ＮＫ−２７	金属鋲	５６１１０．４８１	−５２３４６．８４４	−７３６１６．９５１０７２	０．７９
			合計	−２５６．５６５８４８	
			合計面積	１２８．２８２９２４０	
			地積	１２８．２８ ㎡	

公簿面積　１３０　㎡

地番	４５８−１				
NO	標識	Ｘｎ	Ｙｎ	Ｘｎ・（Ｙｎ+1−Ｙｎ−1）	距離
ＫＫ２７	ベンキ	５６０４６．９３４	−５２３７６．７９４	−４８２００３．６３２４００	１６．４２
ＫＫ２８	木杭	５６０３０．８１８	−５２３７９．９５８	１６１１４４．６３２５６８	７．３９
ＫＫ２９	木杭	５６０２６．５４６	−５２３７３．９１８	４４２９４５．８７２６７６	２．８１
ＫＫ３０	木杭	５６０２４．４３７	−５２３７２．０５２	１２８５７６．０８２９１５	１．０５
ＫＫ３１	木杭	５６０２３．４７４	−５２３７１．６２３	−９５２．３９９０５８	２．２２
ＫＫ３２	木杭	５６０２１．２９５	−５２３７２．０６９	−７４８９４８．６９２８５５	１４．８０
ＫＫ３３	木杭	５６０１４．０６５	−５２３８４．９９２	−１１４２１８２．７９９４１５	９．３３
ＫＫ３４	木杭	５６００８．４６３	−５２３９２．４６０	−５３２０２４．３９００３７	２．７５
ＫＫ３５	木杭	５６００６．６０７	−５２３９４．４９１	−３７６２５２．３８５８２６	８．７０
ＫＫ３６	木杭	５５９９９．２６９	−５２３９９．１７８	−７８７６２９．７１８４８５	１４．６６
ＫＫ３７	木杭	５５９８７．９９５	−５２４０８．５５６	７６５８０３．７９５６１０	２７．６３
ＫＫ３８	木杭	５５９７２．７５４	−５２３８５．５００	２００２２５７．３５６０８８	２１．６４
ＫＫ３９	木杭	５５９９０．２６６	−５２３７２．７８４	１１８５８７３．８３３８８０	１０．４２
ＫＫ４０	木杭	５５９９６．３４６	−５２３６４．３２０	１０５６５３９．０５６３２８	１２．４３
ＫＫ４１	木杭	５６００３．１５９	−５２３５３．９１６	９４７３４９．４３７６４４	１０．３８
ＫＫ４２	木杭	５６０１１．２５４	−５２３４７．４０４	５８９７４２．４９３３６６	１０．１６
ＫＫ４３	木杭	５６０２０．５９６	−５２３４３．３８７	４６５３０７．０７０３７６	９．８１
ＫＫ４４	木杭	５６０２９．４２０	−５２３３９．０９８	４５８４３２．７１４４４０	３．９４
ＫＫ４５	木杭	５６０３０．０８５	−５２３３５．２０５	４０６４９８．２６６６７５	３．３６
ＫＫ４６	木杭	５６０３０．２５６	−５２３３１．８４３	３８４１９９．４６５３９２	３．５２
ＫＫ４７	木杭	５６０２９．７７７	−５２３２８．３４８	７３６３４３．３２９３３４	１０．７７
ＫＫ４８	木杭	５６０２４．９８０	−５２３１８．７０１	９１４２７１．６４８６２０	７．１８
ＫＫ４９	木杭	５６０２２．３０８	−５２３１２．０２９	６０８５１４．３０９４９６	５．０７
ＫＫ５０	木杭	５６０１９．４５３	−５２３０７．８３９	４６３４４８．９３４６６９	４．０８
ＫＫ５１	木杭	５６０１９．４２７	−５２３０３．７５６	３５４９３９．０８９４７２	２．６１
ＫＫ５２	木杭	５６０２０．７５７	−５２３０１．５０３	２３４２２２．７８５０１７	４．０８
ＫＫ５３	木杭	５６０２４．３５３	−５２２９９．５７５	１６９４１７．６４３４７２	４．３９
ＫＫ５４	木杭	５６０２８．６０４	−５２２９８．４７９	−３２８８８．７９０５４８	６．７２
ＫＫ５５	木杭	５６０３５．１１０	−５２３００．１６２	−６４２７２．２７１１７０	２．５４
ＫＫ５６	木杭	５６０３７．６０２	−５２２９９．６２６	５１８３４．７８１８５０	１．１５
ＫＫ５７	木杭	５６０３８．６８７	−５２２９９．２３７	２３２４４８．４７３６７６	１０．５６
ＫＫ５８	木杭	５６０４８．５６１	−５２２９５．４７８	２３９２１５．２５８３４８	２．４２
ＫＫ５９	木杭	５６０５０．９３６	−５２２９４．９６９	６８２１３．９８９１１２	１．２６
ＫＫ６０	木杭	５６０５１．９８９	−５２２９４．２６１	１５６７２１．３６１２４４	２．６３
ＫＫ６１	木杭	５６０５３．６０４	−５２２９２．１７３	３３９２９２．４６５０１２	６．０９
ＫＫ６２	木杭	５６０５８．２２７	−５２２８８．２０８	１３２１２９．２４１０３９	１．６７
ＫＫ６３	木杭	５６０５８．６８１	−５２２８９．８１６	２２００８６．３８１６０６	９．６８
ＫＫ６４	木杭	５６０６６．６２４	−５２２８４．２８２	３９４８７７．２３２８３２	５．１１
Ｋ３６	プラスチック杭	５６０７１．５０９	−５２２８２．７７３	７４４６２．９６３９５２	２．０４
Ｋ３７	金属プレート	５６０７３．５４４	−５２２８２．９５４	−１８９５２．８５７８７２	２．６９
ＫＫ６５	木杭	５６０７６．２３０	−５２２８３．１１１	２５３４６．４５５９６０	３．４３

NO	標識	Ｘｎ	Ｙｎ	Ｘｎ・（Ｙｎ+1−Ｙｎ−1）	距離
ＫＫ６６	木杭	５６０７９．６１５	−５２２８２．５０２	１７３７９０．７２６８８５	４．４５
ＫＫ６７	木杭	５６０８３．３０６	−５２２８０．０１２	２９２１９４．０２４２６０	４．９６
ＫＫ６８	木杭	５６０８７．４６５	−５２２７７．２９２	２１５１５１．５１５７４０	４．００
ＫＫ６９	木杭	５６０９１．３１４	−５２２７６．１７６	６８１６７７．７３９０４２	１３．６５
ＫＫ７０	木杭	５６０９９．３４６	−５２２６５．１３９	６４２２２５．３１３００８	２．１０
ＫＫ７１	コンクリート杭	５６１０１．４１４	−５２２６４．７２８	４６７８８．５７９２７６	１．３２
ＫＫ７２	コンクリート杭	５６１０２．６７３	−５２２６４．３０５	３４３６８４．９７４７９８	１１．８３
Ｋ４０	金属プレート	５６１１３．０４７	−５２２５８．６０２	３７５２８４．０５８３３６	１０．８３
Ｋ４１	金属プレート	５６１２３．８３４	−５２２５７．６１７	−４１７００．００８６６２	２．９４
Ｋ４２	金属プレート	５６１２６．２２３	−５２２５９．３４５	−２０９４７９９．０２１０２９	３９．５７
Ｋ４３	金属プレート	５６１４３．５１９	−５２２９４．９４０	−１９９３０９４．９２４５００	１．０９
Ｋ１	コンクリート杭	５６１４４．６０５	−５２２９４．８４５	−１１３９２３０．１８００５５	２２．０１
Ｋ２	コンクリート杭	５６１５２．９０４	−５２３１５．２３１	−１１９８６９６．０４１６８８	１．８４
Ｋ４４	金属鋲	５６１５４．４７５	−５２３１６．１９２	−１１３８８１．２７５３００	１．２６
ＫＫ１	木杭	５６１５３．７８９	−５２３１７．２５９	−４１１８８８．０４２３１５	９．２３
ＫＫ２	木杭	５６１４７．００１	−５２３２３．５２７	−３４８９５３．６１１２１５	１．４７
ＫＫ３	木杭	５６１４５．５２７	−５２３２３．４７４	６５４６５．６８４４８２	４．３０
ＫＫ４	木杭	５６１４１．３７０	−５２３２２．３６１	３１５２３３．７９２５５０	１１．２２
ＫＫ５	ベンキ	５６１３１．０８４	−５２３１７．８５９	１４９８１３．８６３１９６	１．８３
ＫＫ６	木杭	５６１３１．０５４	−５２３１９．６９２	−１９６４５８．６８９０００	１．６７
ＫＫ８	ベンキ	５６１３１．２６０	−５２３２１．３５９	−１３８２６８１．３２７５８０	３５．０５
ＫＫ１０	木杭	５６１０４．７７１	−５２３４４．３２５	−１３３５２９３．５４９８００	２．３３
ＫＫ１１	木杭	５６１０２．５８７	−５２３４５．１５９	−３３０８９３．０５８１２６	９．０９
ＫＫ１２	コンクリート杭	５６０９５．０３４	−５２３５０．２２３	−３０３５３０．２２８９７４	２．９１
ＫＫ１３	木杭	５６０９２．１３６	−５２３５０．５７０	３１５２３．７８０４３２	３．２９
ＫＫ１４	木杭	５６０８８．９７３	−５２３４９．６６１	１１８６２８．１７７８９５	２．３４
ＫＫ１５	木杭	５６０８６．９６６	−５２３４８．４５５	２１２８５０．０３５９７０	３．９３
ＫＫ１６	木杭	５６０８４．００９	−５２３４５．８６６	２７９０１７．９４４７７５	３．０２
ＫＫ１７	木杭	５６０８２．１５５	−５２３４３．４８０	１７３１２５．６１２４８５	７．０２
ＫＫ１８	木杭	５６０７５．１６９	−５２３４２．７７９	８１５８９．３７０８９５	８．２５
ＫＫ１９	木杭	５６０６６．９５３	−５２３４２．０２５	５１０２０．９２７２３０	３．４９
ＫＫ２０	木杭	５６０６３．４６５	−５２３４１．８６９	−１３９７１０．１５４７８０	３．８７
ＫＫ２１	木杭	５６０６０．６４２	−５２３４４．５１７	−３２８５７１．４２２７６２	３．８０
ＫＫ２２	木杭	５６０５８．６１２	−５２３４７．７３０	−４８６９８１．１６２４４４	６．６３
ＫＫ２３	木杭	５６０５４．８７０	−５２３５３．２０４	−７８１６８５．１６２１５０	９．３９
ＫＫ２４	木杭	５６０５０．８１５	−５２３６１．６７５	−７７１４２７．３６６８４５	５．６５
ＫＫ２５	木杭	５６０４８．８３４	−５２３６６．９６７	−５４２７２０．８５９６２２	５．１０
ＫＫ２６	木杭	５６０４６．２３７	−５２３７１．３５８	−５５０７６６．３７０９９９	５．４８
			合計	−１９５４７．８５１５８８	
			合計面積	９７７３．９２５７９４０	
			地積	９７７３．９２ ㎡	

公簿面積　９３８９　㎡

作製者	福岡県那珂川市道善二丁目８５番地 土地家屋調査士　諫山　春行	縮尺 令和８年２月４日作製	境界確定図　4/6

「世界測地系・平面直角座標系Ⅱ」

境界確定図　求積表

地　番	４５８－８				
NO	標　識	Ｘｎ	Ｙｎ	Ｘｎ・（Ｙｎ+1－Ｙｎ－1）	距　離
NK－１７０	金属プレート	５６１１９．６８６	－５２３４２．３６０	８３２８１．６１４０２４	５．５４
NK－８０	金属プレート	５６１１８．２２６	－５２３３７．０１３	６９４３５０．８１０２９８	１０．７８
NK－２４	木杭	５６１２６．４１２	－５２３２９．９８７	４２９４７９．３０４６２４	０．９６
NK－７７	金属プレート	５６１２７．１４１	－５２３２９．３６１	－２６３７．９７５６２７	１．６９
NK－２３	金属プレート	５６１２８．６９２	－５２３３０．０３４	－１４７６１．８４５９９６	１．６９
NK－２２	金属プレート	５６１３０．３３９	－５２３２９．６２４	９９３５０．７００３０	２．０４
NK－２１	金属プレート	５６１３１．８６４	－５２３２８．２６４	９６０４１．６１９３０４	０．４０
NK－１０８	木杭	５６１３２．０５６	－５２３２７．９１３	－３３３３６８．２８０５８４	６．４５
NK－９４	仮鋲	５６１３３．５０４	－５２３３４．２０３	－５９４１１７．００６３３６	４．３７
NA－２２	ペンキ	５６１３４．３２０	－５２３３８．４９７	－４５７８８７．６４８２４０	１５．１３
			合　計	－２６８．７０８５０３	
			合　計　面　積	１３４．３５４２５１５	
			地　積	１３４．３５　㎡	
			公簿面積	１３４　㎡	

地　番	４５９－５				
NO	標　識	Ｘｎ	Ｙｎ	Ｘｎ・（Ｙｎ+1－Ｙｎ－1）	距　離
NK－１０７	木杭	５６１３２．７８５	－５２３２４．３９１	８６４４４．４８８９００	４．９８
KK７	木杭	５６１３２．３０７	－５２３１９．４３３	２０３３６７．３４８２６１	２．９３
NK－７８	プラスチック杭	５６１３４．９１６	－５２３２０．７６８	－８６４４７．７７０６４０	１．７２
NK－１９	プラスチック杭	５６１３３．２０８	－５２３２０．９７３	－２０３３７０．６１２５８４	３．４４
			合　計	－６．５４６０６３	
			合　計　面　積	３．２７３０３１５	
			地　積	３．２７　㎡	
			公簿面積	３．１７　㎡	

地　番	４５９－６				
NO	標　識	Ｘｎ	Ｙｎ	Ｘｎ・（Ｙｎ+1－Ｙｎ－1）	距　離
K４６	木杭	５６１０４．３０１	－５２３５０．７０６	２６３３５３．５８８８９４	５．８０
KK１１	木杭	５６１０２．５８７	－５２３４５．１５９	３５７９９０．６０７６４７	２．３３
KK１０	木杭	５６１０４．７７１	－５２３４４．３２５	－１２３５９８．８１０５１３	５．９３
K４５	木杭	５６１０９．８７４	－５２３４７．３６２	－２８４５３３．１７１０５４	３．１３
NK－２８	金属鋲	５６１０７．４９０	－５２３４９．３９６	－１３９７６３．７５７５９０	１．８９
NK－２９	金属鋲	５６１０５．６５１	－５２３４９．８５３	－７３４９８．４０２８１０	１．５９
			合　計	－４９．９４５４２６	
			合　計　面　積	２４．９７２７１３０	
			地　積	２４．９７　㎡	
			公簿面積	２５　㎡	

地　番	４５９－１０				
NO	標　識	Ｘｎ	Ｙｎ	Ｘｎ・（Ｙｎ+1－Ｙｎ－1）	距　離
NH１	金属プレート	５６０６２．３８８	－５２４１９．３１０	－７７８７０６．５６９３２０	６．０４
NH２	木杭	５６０５６．６２８	－５２４２１．１４９	１０６５．０７５９３２	４．０３
NK．５	仮鋲	５６０５３．０４５	－５２４１９．２９１	６８１７７３．１８６３３５	１０．５２
NK．４	仮鋲	５６０５５．１６４	－５２４０８．９８６	６７４４５５．７３３２４８	３．５９
NK－７２	金属プレート	５６０５８．３１３	－５２４０７．２５９	－５７８７４６．０２３４１２	１２．７２
			合　計	－１５８．５９７２１７	
			合　計　面　積	７９．２９８６０８５	
			地　積	７９．２９　㎡	
			公簿面積	７９　㎡	

地　番	４５９－１１				
NO	標　識	Ｘｎ	Ｙｎ	Ｘｎ・（Ｙｎ+1－Ｙｎ－1）	距　離
NK－７２	金属プレート	５６０５８．３１３	－５２４０７．２５９	－３８３８８７．３２７４２４	３．５９
NK．４	仮鋲	５６０５５．１６４	－５２４０８．９８６	２８７０５８．４９４８４４	６．９９
NK－４８	金属プレート	５６０５６．５６６	－５２４０２．１３８	９６８０９．６８９４８２	５．４１
			合　計	－１９．１４３０９８	
			合　計　面　積	９．５７１５４９０	
			地　積	９．５７　㎡	
			公簿面積	９．４９　㎡	

地　番	４５９－７				
NO	標　識	Ｘｎ	Ｙｎ	Ｘｎ・（Ｙｎ+1－Ｙｎ－1）	距　離
NK－４６	コンクリート杭	５６０４８．５８８	－５２３８３．５６２	３３６５７１．７７０９４０	６．９６
KK２７	ペンキ	５６０４６．９３４	－５２３７６．７９４	６８３９９６．７８２５３６	５．４８
KK２６	木杭	５６０４６．２３７	－５２３７１．３５８	５５０７６６．３７０９９９	５．１０
KK２５	木杭	５６０４８．８３４	－５２３６６．９６７	５４２７２０．８５９６２２	５．６５
KK２４	木杭	５６０５０．８１５	－５２３６１．６７５	７７１４２７．３６６８４５	９．３９
KK２３	木杭	５６０５４．８７０	－５２３５３．２０４	７８１６８５．１６２１５０	６．６３
KK２２	木杭	５６０５８．６１２	－５２３４７．７３０	４８６９８１．１６２４４４	３．８０
KK２１	木杭	５６０６０．６４２	－５２３４４．５１７	３２８５７１．４２２７６２	３．８７
KK２０	木杭	５６０６３．４６５	－５２３４１．８６９	１３９７１０．１５４７８０	３．４９
KK１９	木杭	５６０６６．９５３	－５２３４２．０２５	－５１０２０．９２７２３０	８．２５
KK１８	木杭	５６０７５．１６９	－５２３４２．７７９	－８１５８９．３７０８９５	７．０２
KK１７	木杭	５６０８２．１５５	－５２３４３．４８０	－１７３１２５．６１２４８５	３．０２
KK１６	木杭	５６０８４．００９	－５２３４５．８６６	－２７９０１７．９４４７７５	３．９３
KK１５	木杭	５６０８６．９６６	－５２３４８．４５５	－２１２８５０．０３５９７０	２．３４
KK１４	木杭	５６０８８．９７３	－５２３４９．６６１	－１１８６２８．１７７８９５	３．２９
KK１３	木杭	５６０９２．１３６	－５２３５０．５７０	－３１５２３．７８０４３２	２．９１
KK１２	コンクリート杭	５６０９５．０３４	－５２３５０．２２３	３０３５３０．２２８９７４	９．０９
KK１１	木杭	５６１０２．５８７	－５２３４５．１５９	－２７０９７．５４９５２１	５．８０
K４６	木杭	５６１０４．３０１	－５２３５０．７０６	－５６５６９９．６６６９８３	８．４９
NK－３０	金属鋲	５６０９７．１１９	－５２３５５．２４２	－２７９３６３．６５２６２０	２．０５
NK－３１	金属鋲	５６０９５．１１７	－５２３５５．６８６	－３２７５９．５４８３２８	２．０２
NK－３２	金属鋲	５６０９３．１００	－５２３５５．８２６	１２３４．０４８２００	２．０５
NK－３３	金属鋲	５６０９１．０５６	－５２３５５．６６４	３８９２７．１９２８６４	２．０１
NK－３４	金属鋲	５６０８９．１１７	－５２３５５．１３２	６６４６５．６０３６４５	２．０４
NK－７５	ペンキ	５６０８７．１７９	－５２３５４．４７９	８０３７２．９２７５０７	１．９９
NK－３５	金属鋲	５６０８５．３４８	－５２３５３．６９９	１０２１８７．５０４０５６	２．００
NK－３６	金属鋲	５６０８３．６３５	－５２３５２．６５７	１３２３０１．２９４９６５	１．９９
NK－３７	金属鋲	５６０８２．１３２	－５２３５１．３４０	１５７１４２．１３３８６４	２．１４
NK－３８	金属鋲	５６０８０．５８２	－５２３４９．８５５	１５２６５１．３４４２０４	１．６４
NK－３９	金属鋲	５６０７９．５０１	－５２３４８．６１８	１４１１５２．１０４０１７	１２．９６
NK－４０	金属鋲	５６０６６．６０４	－５２３４７．３３８	６７６１６．３２４４２４	０．９１
NK－４１	ペンキ	５６０６５．６８８	－５２３４７．４１２	－３５２６５．３１７７５２	１．０５
NK－４２	金属鋲	５６０６４．７８７	－５２３４７．９６７	－１８７４８０．６４７７２８	３．３１
NK－４３	金属鋲	５６０６２．９９２	－５２３５０．７５６	－４３０５６３．７７８５６０	６．０１
NK－４４	金属鋲	５６０５９．４８３	－５２３５５．６４７	－１０７６１７３．８９５１５１	１５．８８
NK－７４	金属鋲	５６０５２．５８８	－５２３６９．９５３	－９７８２２９．７６５７７６	３．６１
NK－４５	金属鋲	５６０５０．８１０	－５２３７３．０９９	－７２００２８．７０５２６０	９．９１
NK－７３	仮鋲	５６０４８．７５２	－５２３８２．７９９	－５８６４３８．０９２１７６	０．７８
			合　計	－８４４．７０９７３９	
			合　計　面　積	４２２．３５４８６９５	
			地　積	４２２．３５　㎡	
			公簿面積	４２３　㎡	

地　番	４５９－３０				
NO	標　識	Ｘｎ	Ｙｎ	Ｘｎ・（Ｙｎ+1－Ｙｎ－1）	距　離
NA－１７	ペンキ	５６１３５．３９１	－５２３３８．２１５	６０５１３．９５１４９８	４．０７
NK－９５	仮鋲	５６１３４．６８９	－５２３３４．１９７	７７６００５．９４０７３６	９．９８
NK－１０７	木杭	５６１３２．７８５	－５２３２４．３９１	７４２２９９．９４８８４０	３．４４
NK－１９	プラスチック杭	５６１３３．２０８	－５２３２０．９７３	２０３３７０．６１２５８４	１．７２
NK－７８	プラスチック杭	５６１３４．９１６	－５２３２０．７６８	－１５６６１６．４１５６４０	７．０２
NK－１８	コンクリート杭	５６１４１．２６８	－５２３２３．７６３	－２２８０４５．８３０６１６	３．７６
NK－１７	コンクリート杭	５６１４４．８７７	－５２３２４．８３０	－２１２６２０．６４９１９９	２．７６
NK－１５７	ペンキ	５６１４４．３９５	－５２３２７．５５０	－５８６４２８．２０５７７５	８．０２
NK－１５６	金属プレート	５６１４６．５６２	－５２３３５．２７５	－５９８８０３．０８３７３０	１１．５５
			合　計	－３２３．７３１３０２	
			合　計　面　積	１６１．８６５６５１０	
			地　積	１６１．８６　㎡	
			公簿面積	１６１　㎡	

作製者	福岡県那珂川市道善二丁目８５番地 土地家屋調査士　諫山　春行	縮尺 令和８年２月４日作製	境界確定図　5/6

「世界測地系・平面直角座標系Ⅱ」

境界確定図 求積表・座標一覧表

地番	１０９６－２				
NO	標識	Ｘｎ	Ｙｎ	Ｘｎ・（Ｙｎ+1－Ｙｎ－1）	距離
ＮＫ－１０８	木杭	５６１３２．０５６	－５２３２７．９１３	１３５５０２．７８３１８４	３．２０
ＫＫ９	木杭	５６１３１．６７７	－５２３２４．７３５	３６７８８７．０１１０５８	３．４０
ＫＫ８	ベンキ	５６１３１．２６０	－５２３２１．３５９	２８３０６９．９４４１８０	１．６７
ＫＫ６	木杭	５６１３１．０５４	－５２３１９．６９２	１０８１０８．４１０００４	１．２７
ＫＫ７	木杭	５６１３２．３０７	－５２３１９．４３３	－２６３７６５．７１０５９３	４．９８
ＮＫ－１０７	木杭	５６１３２．７８５	－５２３２４．３９１	－４３３１２０．５６９０６０	２．７７
ＮＫ－２０	金属プレート	５６１３２．４５５	－５２３２７．１４９	－１９７６９８．５０６５１０	０．８６
			合計	－１６．６３７７３７	
			合計面積	８．３１８８６８５	
			地積	８．３１ ㎡	
			公簿面積	８．００ ㎡	

地番	面積
１	１７１２．２９０２６２５㎡
２－１	７３６６．９１２１３３０㎡
３	７．１１４０２４５㎡
８１	３２．０５６５９７５㎡
８２	４４７．７９５４３８５㎡
４５８－１	９７７３．９２５７９４０㎡
４５８－４	１２８．２８２９２４０㎡
４５８－８	１３４．３５４２５１５㎡
４５９－５	３．２７３０３１５㎡
４５９－６	２４．９７２７１３０㎡
４５９－７	４２２．３５４８６９５㎡
４５９－１０	７９．２９８６０８５㎡
４５９－１１	９．５７１５４９０㎡
４５９－３０	１６１．８６５６５１０㎡
１０９６－２	８．３１８８６８５㎡
１０９６－６	１５．０３１５０３０㎡
２１１３	３３．３３６６４６０㎡

総合計面積	２０３６０．７５４８６５５㎡

電子基準点座標一覧表

点名	Ｘ座標	Ｙ座標
電子基準点・前原	５９７０８．６８２	－６９５８０．７８４
電子基準点・筑紫野	５５５９３．２７９	－４４４１６．５７２
電子基準点・中原	３８５６２．１２５	－５１７０３．３４９

基準点座標一覧表

点名	種類	Ｘ座標	Ｙ座標
基－１	金属鋲	５６２９３．４８２	－５２４０１．８６０
基－２	金属鋲	５６０５６．４３１	－５２４７０．７８２
基－３	金属鋲	５５９３９．０３９	－５２３０５．４２９
基－４	金属鋲	５６２６７．４６５	－５２２５４．９３１
Ｔ５	金属鋲	５６０４３．１３２	－５２４３３．９１７
Ｔ６	金属鋲	５６０１７．３１２	－５２４２７．５８２
Ｔ７	金属鋲	５５９６９．０３７	－５２４４６．５２３
Ｔ８	金属鋲	５５９３８．７０７	－５２３９２．４３４
Ｔ９	金属鋲	５５９５０．５３７	－５２３５６．５０６
Ｔ１０	金属鋲	５６００９．１１５	－５２３２８．７６９
Ｔ１１	金属鋲	５５９９８．０４６	－５２２９４．０９７
Ｔ１２	金属鋲	５６０３４．４１８	－５２２６８．７２３
Ｔ１３	金属鋲	５６０７５．９８３	－５２２５１．４２０
Ｔ１４	金属鋲	５６１２４．５５０	－５２２４７．２１８
Ｔ１７	金属鋲	５６１２２．４５２	－５２３５０．２０６
Ｔ１８	金属鋲	５６１４３．９０５	－５２３３６．５１８
Ｔ１９	金属鋲	５６１４４．０４３	－５２２９３．３２８
ＴＹ２	木杭	５６０５２．５４１	－５２３８４．６２２
ＴＹ３	木杭	５６０６６．２９６	－５２３５１．５９７
ＴＹ４	木杭	５６０７８．８３４	－５２３５０．７８２
ＴＹ５	木杭	５６０９２．０９１	－５２３５９．２８９
ＴＹ６	木杭	５６１０６．２９０	－５２３５３．５５１

基－１、基－２ないし基－４はＧＮＳＳ測量スタティック法による観測

地番	２１１３				
NO	標識	Ｘｎ	Ｙｎ	Ｘｎ・（Ｙｎ+1－Ｙｎ－1）	距離
ＫＫ６	木杭	５６１３１．０５４	－５２３１９．６９２	８８３５０．２７８９９６	１．８３
ＫＫ５	ベンキ	５６１３１．０８４	－５２３１７．８５９	－１４９８１３．８６３１９６	１１．２２
ＫＫ４	木杭	５６１４１．３７０	－５２３２２．３６１	－３１５２３３．７９２５５０	４．３０
ＫＫ３	木杭	５６１４５．５２７	－５２３２３．４７４	－６５４６５．６８４４８２	１．４７
ＫＫ２	木杭	５６１４７．００１	－５２３２３．５２７	３４８９５３．６１１２１５	９．２３
ＫＫ１	木杭	５６１５３．７８９	－５２３１７．２５９	４１１８８８．０４２３１５	１．２６
Ｋ４４	金属鋲	５６１５４．４７５	－５２３１６．１９２	２０７７７．１５５７５０	１．３３
ＮＫ－１４	コンクリート杭	５６１５５．６１６	－５２３１６．８８９	－４６９１８０．１７１６８０	１１．１３
ＮＫ－１５	コンクリート杭	５６１４７．５３８	－５２３２４．５４７	－４４５４１８．４１８９５４	０．５０
ＮＫ－１６	コンクリート杭	５６１４７．１１９	－５２３２４．８２２	－１５８８９．６３４６７７	２．２４
ＮＫ－１７	コンクリート杭	５６１４４．８７７	－５２３２４．８３０	５９４５７．４２４７４３	３．７６
ＮＫ－１８	コンクリート杭	５６１４１．２６８	－５２３２３．７６３	２２８０４５．８３０６１６	７．０２
ＮＫ－７８	プラスチック杭	５６１３４．９１６	－５２３２０．７６８	２４３０６４．１８６２８０	２．９３
ＫＫ７	木杭	５６１３２．３０７	－５２３１９．４３３	６０３９８．３６２３３２	１．２７
			合計	－６６．６７３２９２	
			合計面積	３３．３３６６４６０	
			地積	３３．３３ ㎡	
			公簿面積	２０ ㎡	

引照点座標一覧表

点名	種類	Ｘ座標	Ｙ座標
ＩＮ１	金属鋲	５６１５１．４６２	－５２３３９．８１０
ＩＮ２	金属鋲	５６１２５．２０３	－５２３４１．８４６
ＩＮ３	金属鋲	５６０２７．５５９	－５２４２３．３９２
ＩＮ４	金属鋲	５５９５７．２１７	－５２４３２．７６３
ＩＮ５	金属鋲	５５９４０．４０２	－５２３９８．０８５
ＩＮ６	金属鋲	５５９４８．５９６	－５２３５７．７４４
ＩＮ７	金属鋲	５６００５．９３１	－５２２８７．８４０
ＩＮ８	金属鋲	５６０６０．１０２	－５２２５２．８８５
ＩＮ９	金属鋲	５６１２５．５１８	－５２２５６．６８９
ＩＮ１０	金属鋲	５６１４５．８５６	－５２２８６．９４６

作製者	福岡県那珂川市道善二丁目８５番地 土地家屋調査士　諫山　春行	縮尺 令和８年２月４日作製	境界確定図 6/6