






























凡 例			
種 別	容 積 率 建 ぺ い 率（％）	防火地域等	備 考
 第1種低層住居専用地域		建築基準法 第22条指定区域	【沿革（主なもの）】 昭和47年6月13日 当初指定 平成7年1月4日 都市計画法改正に伴う変更 【最終変更日】 令和3年4月30日
 第2種低層住居専用地域			
 第1種中高層住居専用地域			
 第1種住居地域			
 準住居地域			
 近隣商業地域		準防火地域	
 準工業地域		建築基準法 第22条指定区域	
 準都市計画区域			平成20年3月31日 指定
 行政界			
 都市計画区域			【沿革（主なもの）】 昭和45年12月28日 当初指定 【最終変更日】 令和3年4月30日
 市街化区域			
 都市計画道路			
 都市計画公園			
 準防火地域			
 平成27年DID区域界			
 土地区画整理事業区域（完了）			
 土地区画整理事業区域（未整備）			
 都市施設			
 地区計画			
 絶対10m高度地区			平成22年3月31日 指定
	建築物の高さの限度 外壁の後退距離の限度 建築物の敷地面積の最低限度		

